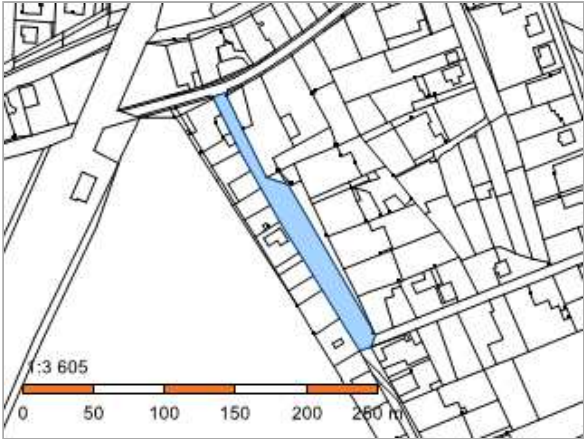


## Informace o pozemku

Parcelní číslo:	<a href="#">22/1</a>
Obec:	<a href="#">Čeperka</a> <a href="#">[574856]</a>
Katastrální území:	<a href="#">Čeperka</a> <a href="#">[619558]</a>
Číslo LV:	<a href="#">10001</a>
Výměra [m²]:	2838
Typ parcely:	Parcela katastru nemovitostí
Mapový list:	<a href="#">DKM</a>
Určení výměry:	Ze souřadnic v S-JTSK
Způsob využití:	ostatní komunikace
Druh pozemku:	ostatní plocha



## Vlastníci, jiní oprávnění

Vlastnické právo	Podíl
Obec Čeperka, B. Němcové 1, 53345 Čeperka	

## Způsob ochrany nemovitosti

Nejsou evidovány žádné způsoby ochrany.

## Seznam BPEJ

Parcela nemá evidované BPEJ.

## Omezení vlastnického práva

Typ
Věcné břemeno (podle listiny)

## Jiné zápisy

Typ
Změna výměr obnovou operátu

[📍](#) Řízení, v rámci kterých byl k nemovitosti zapsán cenový údaj

Nemovitost je v územním obvodu, kde státní správu katastru nemovitostí ČR vykonává [Katastrální úřad pro Pardubický kraj](#), [Katastrální pracoviště Pardubice](#)

Zobrazené údaje mají informativní charakter. Platnost dat k 09.04.2024 11:00.

## Informace o pozemku

Parcelní číslo:	<a href="#">22/4</a>
Obec:	<a href="#">Čeperka [574856]</a>
Katastrální území:	<a href="#">Čeperka [619558]</a>
Číslo LV:	<a href="#">10001</a>
Výměra [m²]:	562
Typ parcely:	Parcela katastru nemovitostí
Mapový list:	<a href="#">DKM</a>
Určení výměry:	Ze souřadnic v S-JTSK
Způsob využití:	neplodná půda
Druh pozemku:	ostatní plocha



## Vlastníci, jiní oprávnění

Vlastnické právo	Podíl
Obec Čeperka, B. Němcové 1, 53345 Čeperka	

## Způsob ochrany nemovitosti

Nejsou evidovány žádné způsoby ochrany.

## Seznam BPEJ

Parcela nemá evidované BPEJ.

## Omezení vlastnického práva

Typ
Věcné břemeno (podle listiny)

## Jiné zápisy

Typ
Změna výměr obnovou operátu
Změna číslování parcel

Řízení, v rámci kterých byl k nemovitosti zapsán cenový údaj

Nemovitost je v územním obvodu, kde státní správu katastru nemovitostí ČR vykonává [Katastrální úřad pro Pardubický kraj](#), [Katastrální pracoviště Pardubice](#)

Zobrazené údaje mají informativní charakter. Platnost dat k 09.04.2024 11:00.

## Informace o pozemku

Parcelní číslo:	<a href="#">44/6</a>
Obec:	<a href="#">Čeperka [574856]</a>
Katastrální území:	<a href="#">Čeperka [619558]</a>
Číslo LV:	<a href="#">211</a>
Výměra [m <sup>2</sup> ]:	163
Typ parcely:	Parcela katastru nemovitostí
Mapový list:	<a href="#">DKM</a>
Určení výměry:	Graficky nebo v digitalizované mapě
Způsob využití:	ostatní komunikace
Druh pozemku:	ostatní plocha



## Vlastníci, jiní oprávnění

Vlastnické právo	Podíl
Bureš Jiří Ing., Dvořákova 71, 53345 Čeperka	

## Způsob ochrany nemovitosti

Nejsou evidovány žádné způsoby ochrany.

## Seznam BPEJ

Parcela nemá evidované BPEJ.

## Omezení vlastnického práva

Typ
Zákaz zcizení nebo zatížení
Zástavní právo smluvní

## Jiné zápisy

Typ
Závazek neumožnit zápis nového zást. práva namísto starého
Závazek nezajistit zást. pr. ve výhodnějším pořadí nový dluh

Řízení, v rámci kterých byl k nemovitosti zapsán cenový údaj

Nemovitost je v územním obvodu, kde státní správu katastru nemovitostí ČR vykonává [Katastrální úřad pro Pardubický kraj, Katastrální pracoviště Pardubice](#)

Zobrazené údaje mají informativní charakter. Platnost dat k 09.04.2024 11:00.

## Informace o pozemku

Parcelní číslo:	<a href="#">44/7</a>
Obec:	<a href="#">Čeperka</a> <a href="#">[574856]</a>
Katastrální území:	<a href="#">Čeperka</a> <a href="#">[619558]</a>
Číslo LV:	<a href="#">10001</a>
Výměra [m <sup>2</sup> ]:	467
Typ parcely:	Parcela katastru nemovitostí
Mapový list:	<a href="#">DKM</a>
Určení výměry:	Graficky nebo v digitalizované mapě
Způsob využití:	ostatní komunikace
Druh pozemku:	ostatní plocha



## Vlastníci, jiní oprávnění

Vlastnické právo	Podíl
Obec Čeperka, B. Němcové 1, 53345 Čeperka	

## Způsob ochrany nemovitosti

Nejsou evidovány žádné způsoby ochrany.

## Seznam BPEJ

Parcela nemá evidované BPEJ.

## Omezení vlastnického práva

Typ
Věcné břemeno (podle listiny)

## Jiné zápisy

Typ
Změna výměr obnovou operátu
Změna číslování parcel

Řízení, v rámci kterých byl k nemovitosti zapsán cenový údaj

Nemovitost je v územním obvodu, kde státní správu katastru nemovitostí ČR vykonává [Katastrální úřad pro Pardubický kraj](#), [Katastrální pracoviště Pardubice](#)

Zobrazené údaje mají informativní charakter. Platnost dat k 09.04.2024 11:00.

## Informace o pozemku

Parcelní číslo:	<a href="#">44/8</a>
Obec:	<a href="#">Čeperka</a> <a href="#">[574856]</a>
Katastrální území:	<a href="#">Čeperka</a> <a href="#">[619558]</a>
Číslo LV:	<a href="#">10001</a>
Výměra [m²]:	427
Typ parcely:	Parcela katastru nemovitostí
Mapový list:	<a href="#">DKM</a>
Určení výměry:	Graficky nebo v digitalizované mapě
Způsob využití:	ostatní komunikace
Druh pozemku:	ostatní plocha



## Vlastníci, jiní oprávnění

Vlastnické právo	Podíl
Obec Čeperka, B. Němcové 1, 53345 Čeperka	

## Způsob ochrany nemovitosti

Nejsou evidovány žádné způsoby ochrany.

## Seznam BPEJ

Parcela nemá evidované BPEJ.

## Omezení vlastnického práva

Typ
Věcné břemeno (podle listiny)

## Jiné zápisy

Typ
Změna výměr obnovou operátu
Změna číslování parcel

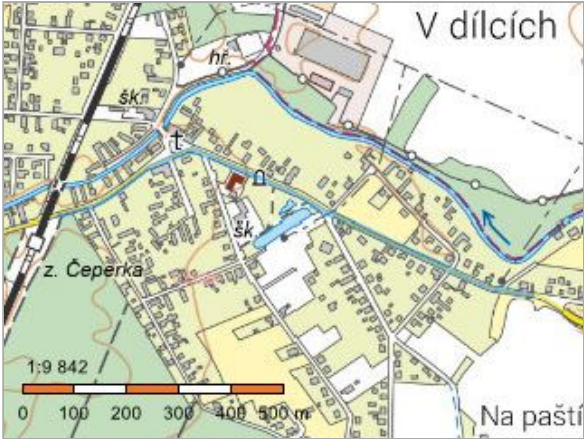
Řízení, v rámci kterých byl k nemovitosti zapsán cenový údaj

Nemovitost je v územním obvodu, kde státní správu katastru nemovitostí ČR vykonává [Katastrální úřad pro Pardubický kraj](#), [Katastrální pracoviště Pardubice](#)

Zobrazené údaje mají informativní charakter. Platnost dat k 09.04.2024 11:00.

Informace o pozemku

Parcelní číslo:	<a href="#">415/2</a>
Obec:	<a href="#">Čeperka [574856]</a>
Katastrální území:	<a href="#">Čeperka [619558]</a>
Číslo LV:	<a href="#">511</a>
Výměra [m²]:	8159
Typ parcely:	Parcela katastru nemovitostí
Mapový list:	<a href="#">DKM</a>
Určení výměry:	Ze souřadnic v S-JTSK
Způsob využití:	silnice
Druh pozemku:	ostatní plocha



Vlastníci, jiní oprávnění

Vlastnické právo	Podíl
Pardubický kraj, Komenského náměstí 125, Pardubice-Staré Město, 53002 Pardubice	
Hospodaření se svěřeným majetkem kraje	Podíl
Správa a údržba silnic Pardubického kraje, Doubravice 98, 53353 Pardubice	

Způsob ochrany nemovitosti

Nejsou evidovány žádné způsoby ochrany.

Seznam BPEJ

Parcela nemá evidované BPEJ.

Omezení vlastnického práva

Typ
Věcné břemeno užívání

Jiné zápisy

Typ
Změna výměr obnovou operátu

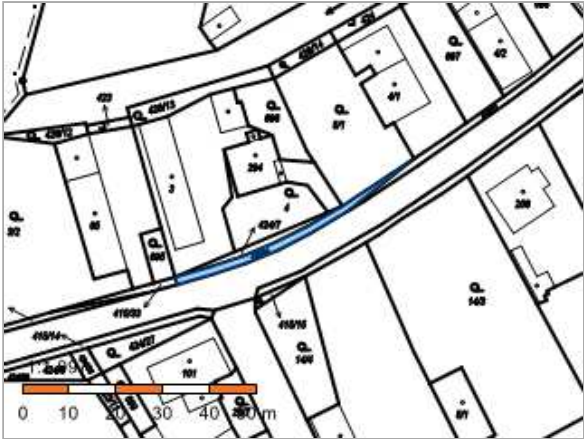
📍 Řízení, v rámci kterých byl k nemovitosti zapsán cenový údaj

Nemovitost je v územním obvodu, kde státní správu katastru nemovitostí ČR vykonává [Katastrální úřad pro Pardubický kraj, Katastrální pracoviště Pardubice](#)

Zobrazené údaje mají informativní charakter. Platnost dat k 09.04.2024 11:00.

## Informace o pozemku

Parcelní číslo:	<a href="#">415/34</a>
Obec:	<a href="#">Čeperka [574856]</a>
Katastrální území:	<a href="#">Čeperka [619558]</a>
Číslo LV:	<a href="#">10001</a>
Výměra [m²]:	80
Typ parcely:	Parcela katastru nemovitostí
Mapový list:	<a href="#">DKM</a>
Určení výměry:	Graficky nebo v digitalizované mapě
Způsob využití:	neplodná půda
Druh pozemku:	ostatní plocha



## Vlastníci, jiní oprávnění

Vlastnické právo	Podíl
Obec Čeperka, B. Němcové 1, 53345 Čeperka	

## Způsob ochrany nemovitosti

Nejsou evidovány žádné způsoby ochrany.

## Seznam BPEJ

Parcela nemá evidované BPEJ.

## Omezení vlastnického práva

Typ
Věcné břemeno (podle listiny)

## Jiné zápisy

Typ
Změna výměr obnovou operátu
Změna číslování parcel

Řízení, v rámci kterých byl k nemovitosti zapsán cenový údaj

Nemovitost je v územním obvodu, kde státní správu katastru nemovitostí ČR vykonává [Katastrální úřad pro Pardubický kraj, Katastrální pracoviště Pardubice](#)

Zobrazené údaje mají informativní charakter. Platnost dat k 09.04.2024 11:00.